



MEDIATHEQUE
MEDIATHEK
valais marligny wallis



Fondation pour le développement durable
des régions de montagne

Guide pour trouver des documents (photographies et films) en lien avec le Rhône sur l'interface de recherche Mémoire audiovisuelle du Valais (ci-après MEMOVS)

Objectif

Nous entendons fournir ici quelques éléments succincts qui faciliteront la recherche de documents photographiques ou filmographiques répertoriés sur l'interface de recherche MEMOVS (<http://archives.memovs.ch/>) qui ont spécifiquement trait au Rhône.

Cibler les documents désirés : la corrélation des mots-clés en lien avec le Rhône

Comme dans n'importe quel moteur de recherche, la précision des mots-clés choisis, de même que leur association, déterminent souvent l'acuité des résultats obtenus. Il est donc nécessaire de préciser autant que possible son sujet et d'orienter sa recherche plus spécifiquement à l'aide de **mots-clés complémentaires** qui, associés au mot-clé « rhône », donneront de meilleurs résultats. On veillera dès lors à orthographier systématiquement « rhône » avec **un accent circonflexe sur le « ô »**.

Nous proposons donc ci-dessous **une liste de mots-clés** et de termes nouvellement indexés qui pourront favoriser certains types de recherches spécifiques liées au Rhône :

- 1) L'expression générique « **Rhône (cours d'eau) – correction** », utilisée systématiquement lors de l'enrichissement des notices, constitue un premier outil de recherche. Plus pertinente qu'une recherche par le seul mot-clé « rhône »¹, elle permet de recenser la globalité des documents qui présentent un intérêt particulier vis-à-vis du fleuve et le concernent directement.



[Tous supports (209)]

Photos (138)

Films (55)

Sons (16)

Toutes les périodes

1839 - 1894

1895 - 1913

1914 - 1918

1919 - 1938

1939 - 1945

1946 - 1968

1969 - 1988

1987 - 2014

rhône (cours d'eau) - correction

1



[Rhône sauvage, Sierre, 1961](#)

Pilet, Suzi

2 photographies : positif, noir et blanc

Eau, fleuve, lac, rocher, buisson, arbre, pré, tronc, plante aquatique, Rhône (cours d'eau) – correction

Sierre (Suisse, région, VS) ; Rhône (cours d'eau)

2



[Le Rhône, Ca 1955](#)

Couchepin, Joseph

7 photographies : négatif et positif, noir et blanc ; 6 x 6 cm

Pont, peuplier, arbre, épis, digue, enrochement, Rhône (cours d'eau) - correction

Rhône (cours d'eau) - Valais (Suisse) \$y 1950 / 1960 \$v [document photographique]

3



[Rhône, Sion, 1946](#)

Kettel, Max

1 photographie : négatif, noir et blanc

Colline, château, épis, digue, Rhône (cours d'eau) – correction, Valais central (Suisse)

Rhône (cours d'eau) ; Sion (Suisse, VS)

¹ Une recherche lancée avec le mot « rhône » s'avère clairement insatisfaisante pour documenter le fleuve en lui-même puisqu'elle inclut l'ensemble des notices où le mot apparaît, répertoriant parmi les résultats aussi bien une photographie de la rue du Rhône à Sion qu'une archive sonore intitulée « cantate du Rhône » ou qu'une émission du « Moment patoisant » sur Radio Rhône... qui ne sont pas l'objet de notre recherche initiale.



MEDIATHEQUE
MEDIATHEK
valais marligny wallis



Fondation pour le développement durable
des régions de montagne

2) Il est aussi possible d'affiner la recherche à l'aide des **termes** listés ci-dessous :

- | | |
|------------------|------------------------------|
| - Inondation(s) | - Canal (canaux) |
| - Crue | - Agriculture |
| - Travaux | - Industrie(s) |
| - Embouchure | - Loisir(s) |
| - [Vue générale] | - Digue(s) |
| - Pont(s) | - Enrochement(s) |
| - Passerelle(s) | - Sablière(s) et gravière(s) |
| - Route(s) | - Palplanche(s) |
| - Train(s) | - Epis |
| - Bateau(x) | |



Tous supports (105)
Photos (94)
Films (11)
Sons (0)

Toutes les périodes
1896 - 1913
1914 - 1918
1919 - 1938
1939 - 1945

rhône digue

1



[Digue et village d'Evionnaz, 1909](#)

1 photographie : positif, noir et blanc ; 12 x 17 cm

Habitation, pré, fleuve, travaux, bateau, digue, enrochement, Rhône (cours d'eau) – correction, Bas-Valais (Suisse)
Digue – Evionnaz (Suisse, VS) – Rhône (cours d'eau) - Valais (Suisse) – 1909 – [document photographique]

2



[Digue du Rhône au Pont du Rhône à Sion, 1948](#)

Schmid, Raymond

4 photographies : positif, noir et blanc ; 13 x 18 et 18 x 13 cm

Fleuve, inondation, digue, Rhône (cours d'eau) – correction, Valais central (Suisse)
crue – Rhône (cours d'eau) - Valais (Suisse) – 1948 – [document photographique]

- Singulier ou pluriel ? En règle générale, privilégier une recherche avec un mot-clé orthographié **au singulier** donnera davantage de résultats pertinents. Certains de ces termes figurent parfois au pluriel pour des raisons inhérentes aux règles de catalogage. Il n'est donc peut-être pas inutile de lancer une brève recherche complémentaire du même mot-clé au pluriel pour s'assurer que tous les documents pertinents soient répertoriés (en particulier pour les mots qui ont un pluriel irrégulier : p.ex. canal -> canaux)
- A noter que le terme « [Vue générale] » désigne en principe une vue aérienne susceptible de donner quelques indications sur le tracé du fleuve dans la plaine, sa relation avec un affluent (embouchure) ou sa situation par rapport à des ouvrages et des constructions (usine, route, pont, etc.). Ce terme est à utiliser systématiquement entre crochets pour des raisons inhérentes au catalogage.

3) **Les lieux et affluents** : dans l'ensemble, toutes les données géographiques préexistantes (ou qui ont pu être déterminées en cours de travail) figurent également comme termes de recherche pertinents, si bien qu'il est possible d'effectuer une recherche du mot « rhône » corrélé avec des **localités** (nom de ville, village, hameau), des **régions du canton** (Valais, Bas-Valais, Valais central, Oberwallis), des **affluents** (rivières, torrents), pour autant qu'ils aient pu être clairement identifiés au moment du catalogage. Cette



MEDIATHEQUE
MEDIATHEK
valais marligny wallis



Fondation pour le développement durable
des régions de montagne

recherche « géographique » s'avère donc particulièrement efficace pour circonscrire la recherche à une zone déterminée ou par rapport à un événement précis.



|Tous supports (28)

Photos (21)

Films (1)

Sons (6)

|Toutes les périodes

1895 - 1913

1919 - 1938

1946 - 1968

1969 - 1986

rhône fully



[Endiguement du Rhône, Fully-Branson, ca 1900-1910](#)

1 photographie : positif, noir et blanc

Epis, montagne, arbre, route, habitation, enrochement
Fully (Suisse, VS) ; Rhône (cours d'eau) - correction ; Digues



[Pont sur le Rhône, Fully, 1931](#)

7 photographies : positif, noir et blanc

Arbre, montagne, neige, fleuve
Fully (Suisse, VS) ; Ponts ; Rhône (cours d'eau)

4) Enfin, il est possible d'effectuer une recherche en fonction d'une **année** ou d'une **période** :

- Si l'année du document ou de l'événement recherché est connue, il suffit de la saisir directement dans la barre de recherche.
- Si en revanche nous n'en connaissons par exemple que la décennie ou la période, il est alors possible de lancer une recherche en ajoutant le symbole « * » à la fin de la date, de la manière suivante :



|Tous supports (66)

Photos (56)

Films (7)

Sons (3)

|Toutes les périodes

1919 - 1938

1939 - 1945

1946 - 1968

1969 - 1986

1987 - 2014

|Tous les fonds

BCV

Binder Pantaléon

Cartes postales

rhône 194*



[Inondation de la plaine du Rhône, 1948](#)

Paris, Charles

3 photographies : négatif, noir et blanc

Poteau électrique, maison, arbre, Branson, agriculture, Rhône (cours d'eau) – correction
Inondations ; Rhône (cours d'eau) ; Bas-Valais (Suisse)



[Digue du Rhône au Pont du Rhône à Sion, 1948](#)

Schmid, Raymond

4 photographies : positif, noir et blanc ; 13 x 18 et 18 x 13 cm

Fleuve, inondation, digue, Rhône (cours d'eau) – correction, Valais central (Suisse)
crue – Rhône (cours d'eau) - Valais (Suisse) – 1948 – [document photographique]



[Transport de pierres pour l'endiguement du Rhône, Granges, 1946](#)

Kettel, Max

10 photographies : négatif, noir et blanc

Homme, machine, déchargement, montagne, travaux, pont, train, passerelle, enrochement, Rhône (cours d'eau) – correction, Valais central (Suisse)
Digues ; Rhône (cours d'eau) ; Granges (Suisse, VS)



MEDIATHEQUE
MEDIATHEK
valais **martigny** wallis



Fondation pour le développement durable
des régions de montagne



Tous supports (9)
Photos (9)
Films (0)
Sons (0)

Toutes les périodes
1919 - 1938

Itinéraires

rhône 192* 194*



[Pylône électrique cassé dans le Rhône. Entre 1920 et 1940](#)

Krebs, Charles

1 photographie : négatif noir et blanc, plaque de verre ; 18 x 13 cm

Fleuve, poteau, homme, travailleur, échelle, crue, travaux, Rhône (cours d'eau) – correction
Accident – Rhône (cours d'eau) - Valais (Suisse) – 1920 / 1940 – [document photographique]



[Pont sur le Rhône. La Souste. Entre 1920 et 1940](#)

Krebs, Charles

7 photographies : négatif noir et blanc, plaque de verre ; 13 x 18 cm

Fleuve, passerelle, industrie, route, digue, Rhône (cours d'eau) – correction, Oberwallis (Suisse, VS)
Barrage – Susten (Suisse, VS) – 1920 / 1940 – [document photographique] ; Ponts ; Rhône (cours d'eau)

D'autre part, rappelons que les photographies et les films conservés sur la mémoire du Rhône disponibles sur MEMOVS forment une masse documentaire assez inégale, aussi bien au niveau de sa répartition thématique que de sa répartition chronologique.

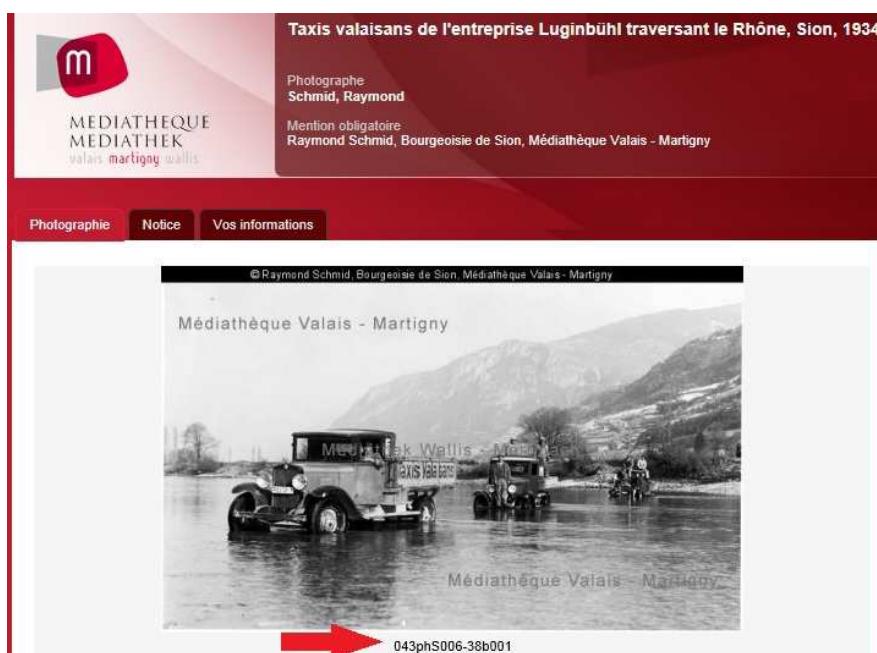
Nous pouvons estimer que les documents qui ont un lien avec le Rhône représentent un total d'environ 2'000 photographies et 60 films. Ces documents forment cependant un ensemble disparate qui va de la simple évocation du Rhône à une série documentaire complète, souvent sous forme de reportage. D'un point de vue chronologique, la répartition est en revanche assez nettement segmentée : si l'on trouve assez peu de documents avant 1920, l'évolution des techniques ainsi que l'intérêt croissant pour le Rhône favorisent un afflux de documents entre 1920 et 1950 qui perdure jusqu'à nos jours.

Sont ainsi particulièrement documentés :



- **les catastrophes naturelles** : crues, inondations, ruptures de digues, glissements de terrains (en particulier les inondations de 1920, 1935, 1948)
- **les grands travaux et les ouvrages divers sur le fleuve** : (re)construction de ponts, de barrages, travaux de colmatage, de dragage, de consolidation ou de réparation des digues
- **les événements ponctuels concentrés sur certaines zones géographiques** : la région de Finges, les environs de Sierre et l'usine de Chippis, la région de Sion et de Saint-Léonard, la région d'Aproz, le coude du Rhône entre Martigny et Fully, la région de Saint-Maurice (château) et de Lavey (usine hydro-électrique).

Utilisation et commande de documents numérisés

Les images accessibles en ligne sur MEMOVS (estampillées du filigrane « Médiathèque Valais – Martigny ») sont en principe libres de droits et peuvent être utilisées dans des documents privés ou des documents de travail. Pour toute **commande de documents numérisés (photographies et films) en vue d'une publication ou d'une diffusion**, listez préalablement les documents qui vous intéressent en relevant systématiquement : le **titre du fonds** (à défaut le titre du document) dont ils sont issus ainsi que **leur cote individuelle** qui figure en-dessous de l'image :



Pour toute demande de renseignements quant à la commande ou à la recherche de documents sur le Rhône, merci de vous adresser aux personnes de références suivantes :

- **Géraldine Sangale-Roels**, Cheffe du groupe films et sons, MV-Martigny
Tél. 027/607 15 47
 geraldine.sangale-roels@admin.vs.ch
- **Mathieu Emonet**, Chef du groupe photographies, MV-Martigny
Tél. 027/607 15 50
 mathieu.emonet@admin.vs.ch